

ТС, вернуться на ранее занимаемую полосу.

11.4. Обгон запрещен:

- на регулируемых перекрестках, а также на нерегулируемых перекрестках при движении по дороге, не являющейся главной;
- на пешеходных переходах при наличии на них пешеходов;
- на железнодорожных переездах и ближе чем за 100 метров перед ними;
- на мостах, путепроводах, эстакадах и под ними, а также в тоннелях;
- в конце подъема, на опасных поворотах и на других участках с ограниченной видимостью.

Дорожные знаки. Приложение N1 к ПДД:



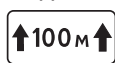
3.20 «Обгон запрещен». Запрещается обгон всех ТС, кроме тихоходных ТС, гужевых повозок, велосипедов, мопедов и двухколесных мотоциклов без коляски.

3.22 «Обгон грузовым автомобилям запрещен». Запрещается грузовым автомобилям с разрешенной максимальной массой более 3,5 т обгон всех ТС.

Зона действия знаков ... 3.20, 3.22, 3.24, ... распространяется от места установки знака до ближайшего перекрестка за ним, а в населенных пунктах при отсутствии перекрестка - до конца населенного пункта. Действие знаков **НЕ ПРЕРЫВАЕТСЯ** в местах выезда с прилегающих к дороге территорий и **в местах пересечения** (примыкания) с полевыми, лесными и другими **второстепенными дорогами, перед которыми НЕ УСТАНОВЛЕНЫ соответствующие знаки.**

Зона действия знаков может быть уменьшена:

для знаков 3.20, 3.22, 3.24 установкой в конце зоны их действия



соответственно знаков 3.21, 3.23, 3.25 или применением таблички 8.2.1.

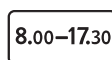


5.11.1 «Дорога с полосой для маршрутных ТС». Дорога, по которой движение маршрутных ТС и ТС, используемых в качестве легкового такси, осуществляется по специально выделенной полосе навстречу общему потоку ТС. (в ред. от 22.03.2014 N 221)



5.11.2 «Дорога с полосой для велосипедистов». Дорога, по которой движение велосипедистов и водителей мопедов осуществляется по специально выделенной полосе навстречу общему потоку ТС. (введот 22.03.2014 N 221)

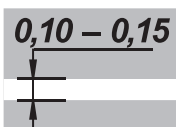
ГОСТ Р 52289-2004: 5.4.21 ... Знаки 3.20 и 3.22 устанавливаются с одной из табличек 8.5.4-



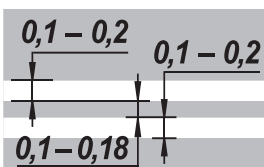
8.5.7 («Время действия») на дорогах с тремя и менее полосами движения в обоих направлениях в случаях повышенной опасности столкновения с встречными и попутными ТС, в зависимости от интенсивности движения, ширины и состояния проезжей части.

Знак 3.20 устанавливается на участках дорог с необеспеченной видимостью встречного автомобиля (таблица 3, см. после Прил.1 к ПДД (с обратной стороны)), **зона действия знака в этом случае определяется протяженностью опасного участка.**

Дорожная разметка. Приложение 2 к ПДД :



Горизонтальная разметка 1.1 – разделяет транспортные потоки противоположных направлений и обозначает границы полос движения в опасных местах на дорогах; обозначает границы проезжей части, на которые въезд запрещен; обозначает границы стояночных мест ТС;



Горизонтальная разметка 1.3 - разделяет транспортные потоки противоположных направлений на дорогах, имеющих четыре полосы движения и более;

ГОСТ Р 52289-2004: 6.2.3. Разметку 1.1 применяют в следующих случаях:

1) Для разделения потоков ТС, движущихся в противоположных направлениях (осевая линия) на дорогах, имеющих две или три полосы для движения в обоих направлениях:

- перед перекрестками при интенсивности движения по пересекающей дороге не менее 50 авт. /сут. Разметку наносят на протяжении **не менее чем за 20 (40) м** от края пересекающей проезжей части;